

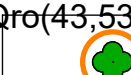
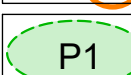





LEGENDA

Stávající stav:

-  9 samostatně inventarizovaný strom zaměřený (viz Příloha 2.1)
- ponechaný
-  Qro(41) zaměřený strom samostatně neinventarizovaný (průměr kmene v 130cm-údaj v cm) - viz ZKRATKY NÁZVŮ DŘEVIN
- ponechaný
-  Qro(43,53) velmi hodnotný strom zaměřený - důsledná ochrana při stavbě!
- ponechaný
-  P1 inventarizované ostatní dřevinné vegetační prvky (ODVP) - viz Příloha 2.2
- ponechané






Návrh:

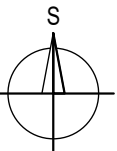
-  5 samostatně inventarizovaný strom zaměřený (viz Příloha 2.1)
- návrh na kácení (viz Příloha 2.1)
-  Qro(16) zaměřený strom samostatně neinventarizovaný - návrh na kácení
-  P1 inventarizované ostatní dřevinné vegetační prvky (ODVP)
- návrh na kácení (viz Příloha 2.2)

ZKRATKY NÁZVŮ DŘEVIN:

Apl *Acer platanoides* (javor mléč)

Qro *Quercus robur* (dub letní)

-  UPRAVENÁ LINIE VRSTEVNIC
-  ODVODŇOVACÍ ZEMNÍ PŘÍKOP
-  TRASA KABELU VENKOVNÍHO OSVĚTLENÍ
-  STOŽÁR VENKOVNÍHO OSVĚTLENÍ
-  IDEOVÝ NÁVRH TRASY KOMUNIKACÍ NA POZEMCÍCH MĚSTA PLZNĚ není předmětem projektu "PĚŠINA U KAMPUSU LF"



Čís. zakázky	Datum	Stupeň	Formát
2022218	10/2020	DÚR+DSP	3 x A4
Zodp. projektant:	Ing. Tereza Tomanová	tomanova@geovision.cz, +420 724 300 185	
Vypracoval:	Ing. Tereza Tomanová	tomanova@geovision.cz, +420 724 300 185	
	Bv. Zuzana Kejhová Přenosilová	prenosilka@post.cz	
Tech. kontrola:	Ing. Vladimír Zýval	zyval.vl@geovision.cz, +420 737 815 046	



GeoVision
spol. s. r. o.
Brojova 16
326 00 PLZEŇ
tel/fax: 377 241 203
e-mail: gv@geovision.cz

Akce:	Plzeň UNIMEC II - chodník jih (pozemky Univerzita Karlova)
Příloha:	Účelová mapa inventarizovaných dřevin měřítko 1:250
Objednatel:	VPÚ DECO PRAHA a.s., Podbabská 1014/20, 160 00 Praha 6

Souprava

Příloha č.

3